

**АКТ**  
**государственной историко-культурной экспертизы**  
**выявленного объекта культурного наследия**  
**«Парк помещичьей усадьбы дворян Морозовых (усадьба)», XIX в.,**  
**расположенного по адресу: Ульяновская область, Инзенский район,**  
**с. Панцировка, окраина села, берег р. Инзы,**  
**в целях обоснования целесообразности включения данного объекта**  
**в единый государственный реестр объектов культурного наследия**  
**(памятников истории и культуры) народов Российской Федерации**

Ульяновская область, Инзенский район, с. Панцировка,  
г. Ульяновск

2019 г.

**АКТ**  
**государственной историко-культурной экспертизы**  
**выявленного объекта культурного наследия**  
**«Парк помещичьей усадьбы дворян Морозовых (усадьба)», XIX в.,**  
**расположенного по адресу: Ульяновская область, Инзенский район,**  
**с. Панциревка, окраина села, берег р. Инзы,**  
**в целях обоснования целесообразности включения данного объекта**  
**в единый государственный реестр объектов культурного наследия**  
**(памятников истории и культуры) народов Российской Федерации.**

Настоящий Акт государственной историко-культурной экспертизы составлен в соответствии с нормативно-правовыми актами:

- Федеральный закон «Об объектах культурного наследия (памятниках истории и культуры) народов Российской Федерации» от 25.06.2002 г. № 73-ФЗ (действующая редакция);

- Положение о государственной историко-культурной экспертизе, утвержденное постановлением Правительства Российской Федерации от 15.07.2009 № 569 (действующая редакция);

- Постановление Правительства Российской Федерации от 09 июня 2015 г. № 569 «О внесении изменений в Положение о государственной историко-культурной экспертизе»;

- Закон Ульяновской области от 9 марта 2006 года № 24-ЗО «Об объектах культурного наследия (памятниках истории и культуры) народов Российской Федерации, расположенных на территории Ульяновской области» (действующая редакция);

- Положение о едином государственном реестре объектов культурного наследия (памятников истории и культуры) народов Российской Федерации, утвержденное приказом Министерства культуры Российской Федерации от 03.10.2011 № 954;

- Порядок определения предмета охраны объекта культурного наследия, включенного в единый государственный реестр объектов культурного наследия (памятников истории и культуры) народов Российской Федерации в соответствии со статьей 64 Федерального закона от 25 июня 2002 года № 73-ФЗ «Об объектах культурного наследия (памятниках истории и культуры) народов Российской Федерации», утвержденный приказом Министерства культуры Российской Федерации от 13.01. 2016 № 28;

- Приказ Министерства культуры от 16.08.2017 № 1380 «Об утверждении статуса аттестованного эксперта по проведению государственной историко-культурной экспертизы».

**1. Дата начала проведения экспертизы:**

25 октября 2019 г.

**Дата окончания проведения экспертизы:**

06 ноября 2019 г.

**2. Место проведения экспертизы:**

Ульяновская область, Инзенский район, с. Панциревка, г. Ульяновск

**3. Заказчик экспертизы:**

Басманова Ольга Владимировна, действующая на основании свидетельства о государственной регистрации физического лица в качестве индивидуального предпринимателя серии 73 № 002447127

#### **4. Сведения об исполнителях:**

Свешникова Ольга Алексеевна (г. Ульяновск): образование – высшее, Ульяновский государственный педагогический институт; специальность «История», диплом Г-1 № 483643; стаж работы по профилю экспертной деятельности 34 года; аттестованный эксперт по проведению государственной историко-культурной экспертизы - Приказ Министерства культуры Российской Федерации от 16.08.2017 № 1380: *выявленные объекты культурного наследия в целях обоснования целесообразности включения данных объектов в реестр*; документы, обосновывающие включение объектов культурного наследия в реестр; документы, обосновывающие исключение объектов культурного наследия из реестра; документы, обосновывающие изменение категории историко-культурного значения объекта культурного наследия; документы, обосновывающие отнесение объекта культурного наследия к историко-культурным заповедникам, особо ценным объектам культурного наследия народов Российской Федерации либо объектам всемирного культурного и природного наследия; проекты зон охраны объекта культурного наследия.

#### **5. Информация о том, что в соответствии с законодательством Российской Федерации эксперт (эксперты) несет ответственность за достоверность сведений, изложенных в заключении:**

Я, нижеподписавшаяся, эксперт Свешникова Ольга Алексеевна признаю свою ответственность за соблюдение принципов проведения государственной историко-культурной экспертизы, установленных ст. 29 Федерального закона от 25.06.2002 года №73-ФЗ «Об объектах культурного наследия (памятниках истории и культуры) народов Российской Федерации», «Положением о государственной историко-культурной экспертизе», утверждённым постановлением Правительства Российской Федерации от 15 июля 2009 г. № 569 и отвечаю за достоверность сведений, изложенных в настоящем заключении (Акте) экспертизы. Настоящим подтверждаю, что предупреждена об уголовной ответственности за дачу заведомо ложного заключения по ст. 307 Уголовного кодекса Российской Федерации, содержание которой мне известно и понятно.

#### **6. Цели и объекты экспертизы:**

##### Цель экспертизы:

Обоснование принятия решения о целесообразности включения или отказа во включении выявленного объекта культурного наследия «Парк помещицкой усадьбы дворян Морозовых (усадьба)», XIX в., расположенного по адресу: Ульяновская область, Инзенский район, с. Панциревка, окраина села, берег р. Инзы, в единый государственный реестр объектов культурного наследия (памятников истории и культуры) народов Российской Федерации.

##### Объект экспертизы:

Выявленный объект культурного наследия «Парк помещицкой усадьбы дворян Морозовых (усадьба)», XIX в., расположенный по адресу: Ульяновская область, Инзенский район, с. Панциревка, окраина села, берег р. Инзы (далее – Объект).

#### **7. Перечень документов, представленных заявителем (при значительном количестве документов их перечень приводится в приложении с соответствующим примечанием в тексте заключения):**

- Распоряжение Главы администрации Ульяновской области от 29.07.99. № 959-р «О придании статуса вновь выявленных памятников истории и культуры (копия).
- Паспорт на памятник «Усадьба», 2-я пол. 19-го века. Адрес: Ульяновская область, Инзенский район, с. Панциревка. Дата составления паспорта 9 июня 1974 г. (копия).

- Акт утраты объекта культурного наследия от 02 октября 2019 г. (копия)
- Фотофиксация Объекта на момент проведения экспертизы.

### 8. Сведения об обстоятельствах, повлиявших на процесс проведения и результаты экспертизы (если имеются);

Обстоятельства, повлиявших на процесс проведения и результатов экспертизы, отсутствуют.

### 9. Сведения о проведенных исследованиях с указанием примененных методов, объема и характера выполненных работ и их результатов:

В ходе проведения государственной историко-культурной экспертизы экспертом были:

- рассмотрены представленные заказчиком экспертизы (далее – Заказчик) документы, подлежащие экспертизе;
- проведены историко-архивные и историко-библиографические изыскания, на основании которых составлена историческая справка;
- проведен анализ объекта культурного наследия на основании имеющейся фотофиксации;
- проведён сравнительный анализ всего комплекса данных (документов, материалов, информации) по объекту культурного наследия, включающего документы и материалы, принятые от заказчика, и информацию, выявленную экспертом.

На основании анализа всего представленного заказчиком и выявленного экспертом материалов экспертом оформлены результаты проведенных исследований в виде Акта государственной историко-культурной экспертизы.

### 10. Факты и сведения, выявленные и установленные в результате проведенных исследований:

#### Сведения об Объекте:

Объект был включён в Список выявленных объектов культурного наследия, расположенных на территории Ульяновской области (Инзенский район) Распоряжением Главы администрации Ульяновской области от 29.07.99. № 959-р «О придании статуса вновь выявленных памятников истории и культуры».

- 3 -									
ИИОС		ходской трехпрестольный храм)	культ.	с.Некидово, центральная часть	1800 г.	-	М	-	4404
ИИОС	▶	Церковь в честь Рождества Христова (православный приходской трехпрестольный храм)	культ.	с.Некидово, центральная часть	1800 г.	-	М	-	4404
ИИОС		Парк помещичьей усадьбы дворян Морозовых (усадьба)	сад.-парк.	с.Панцирево, окраина села, берег р.Ильма	XIX в.	-	М	-	4404
ИИОС		Церковь в честь Казанской иконы Богородицы (православный приходской трехпрестольный храм)	культ.	с.Первомайское (Сурский остров), сев.-зап. угол	1899-1910 гг.	-	М	-	4404
ИИОС		Церковь Архангела Михаила (православный приходской двухпрестольный храм)	культ.	с.Поддубное (Старое Домосадки), центр	1842 г.	-	М	-	4404

Выписка из Сводного списка выявленных объектов, расположенных на территории Ульяновской области (Приложение к Распоряжению Главы администрации Ульяновской области от 29.07.99. № 959-р «О придании статуса вновь выявленных памятников истории и культуры»).

**Историческая справка на объект культурного наследия «Парк помещицкой усадьбы дворян Морозовых (усадьба)», XIX в., расположенный по адресу: Ульяновская область, Инзенский район, с. Панциревка, окраина села, берег р. Инзы.**

Село Панциревка (Никольское) расположено на берегу реки Инзы в 6 км к юго-западу от города Инза. Возникло в XVII веке. Раньше село относилось к Городищенскому уезду Пензенской губернии. Через село проходила дорога в Саранск. Владельцами села были помещики Морозовы. В имении последнего владельца – Павла Тимофеевича Морозова (1808 – 1881), считавшемся образцовым, был прекрасный усадебный парк и оранжерея. Местные крестьяне занимались изготовлением бочек для винокуренных заводов. По сведениям 1864 года, в селе было 57 дворов, две православные церкви. В 1913 году в Панциревке насчитывалось 107 дворов, около 500 жителей. В 1996 году население села составляло 1008 человек.

В 1865 г. здесь была построена как усадебная каменная Никольская церковь. Храм был закрыт для богослужения в советское время в период богоборчества. В 1980-е годы здание использовалось под склад птицеводхоза «Панциревский». В настоящее время церковь в запустении и разрушается. Церковь расположена на берегу реки Инзы на окраине села, имеет статус объекта культурного наследия регионального значения.

Последний владелец имения Морозов Павел Тимофеевич родился в 1808 г. в селе Панциревка в имении своего отца Тимофея Петровича Морозова, помещика Пензенской губернии. В издании 1900 г. Списки дворянских родов Пензенской губернии указано, что Морозовы были внесены в третью часть родословной книги Пензенской губернии в 1794 г. В Списках значится Морозов Тимофей Петрович.

Павел Тимофеевич - выпускник Московского благородного пансиона, курс которого закончил в 1823 году, учился с другим известным всей России земляком, писателем и поэтом Д.П. Ознобишиным. Директор благородного пансиона, учитель В.А. Жуковского, А.А. Прокопович-Антонский в числе лучших своих воспитанников называл Одоевского, Грамматина, Вердеревского, Писарева, Воейкова, Ознобишина, Баратынского и Морозова.

По окончании пансиона в возрасте 16 лет П.Т. Морозов поступил на службу в канцелярию Новороссийского генерал-губернатора М.С. Воронцова. В 1837 году получил чин надворного советника. Он был человеком незаурядным и общительным, обладал энциклопедическими познаниями. На протяжении своей жизни поддерживал дружеские отношения со многими литераторами, путешественниками, симбирским гражданским губернатором М. Л. Магницким.

В 1830-е П.Т. Морозов стал активным членом Общества сельского хозяйства Южной России. К тому же времени относится и начало его деятельности в качестве метеоролога. Это было не просто увлечение, а серьезная научная работа естествоиспытателя.

Но дела в Панциревском имении вынудили его вернуться на родину, после чего он практически постоянно жил в Панциревке. Через несколько лет вышел в отставку в чине статского советника и посвятил себя хозяйственным делам и экспериментам в Панциревском имении, а также литературной и краеведческой деятельности. За короткое время Панциревка превратилась в образцовое опытное имение, слава о селе и его владельце гремела не только по всему Поволжью, но и далеко за его пределами.

Общественная деятельность Павла Тимофеевича была по достоинству оценена городищенским дворянством, избравшим его своим предводителем (1840-1860 гг.). На протяжении нескольких лет он также являлся мировым посредником, избирался почётным попечителем городищенской гимназии, был членом Пензенского губернского статистического комитета. П.Т. Морозов не терял и связь со своими одесскими знакомыми. До 1867 года он оставался президентом Общества сельского хозяйства Южной России, был постоянным автором «Журнала сельского хозяйства».

Морозов был решительным противником крепостного права, считая его серьёзным тормозом на пути социально-экономического развития России. Свои смелые взгляды он открыто выражал на страницах российской печати ещё до официальной отмены крепостной зависимости. В этом он находил полную поддержку со стороны симбирских писателей Д.П. Ознобишина и Н.Т. Аксакова. Он писал о том, что на пути развития общества и всякого улучшения встречается немало препятствий, главное из которых состоит в «крепостном состоянии, имевшем когда-то вид патриархальных сношений, но теперь потерявшим весь смысл». Выход он видел в переходе «от общинного владения - к частному и фермерскому чрез доставление крестьянам права покупать земли для заведения отдельного хозяйства».

П.Т. Морозов написал книгу «Статистическое и хозяйственное описание Городищенского уезда Пензенской губернии», был автором статей, опубликованных в разные годы на страницах «Пензенских губернских ведомостей» и центральных российских журналов. В уезде, в том числе и в имении Морозова было несколько образцовых оранжерей и теплиц, где выращивались тропические растения, в том числе и ананасы. В Панциревке было развито множество промыслов. Местные крестьяне занимались бочкарным промыслом. Лес для бочек закупали в с. Сыромьясь, а сбывали готовую продукцию для нужд винокуренных заводов. Имея большое поголовье скота, Морозов наладил производство говяжьей и бараньей солонины, и был в этом деле монополистом. Значительным также был сбыт племенных свиней и свинины. Для нужд сального завода в Панциревке закупалось до 500 овец в год. Имение давало так называемую русскую шерсть и шерсть мериносную. На полях у Панциревки сеяли лён, который шёл на продажу, а так же мак, сбывавшийся в Пензу и многие селения Симбирской губернии. Высокую урожайность давали пшеница, полба, рожь, табак, ячмень, поскольку сам П.Т. Морозов уделял особое внимание, как севообороту, так и качеству посевных семян. Близлежащие поля были засеяны сахарной свёклой - сырьём для сахарного завода А.Н. Бахметьева. В самом селе находился небольшой заводик по производству конопляного масла. Окрестности сёл Городищенского уезда Пегзинской губернии - Панциревки, Оськина, Андрияновки и Забалуйки были богаты мелом. В Панциревке было налажено его производство. Сбывали мел в село Никольское для нужд хрустального завода А.Н. Бахметьева. В имении был построен поташный завод. Большое внимание уделялось селекции. В Панциревке уже в середине XIX века выращивалось большое количество птицы: кур, уток, гусей, и сбывалось по всей Пензенской губернии и за её пределы.

Учитывая введение в оборот малоудобных земель с тяжёлой и глинистой почвой, Морозов в целях повышения производительности труда внедрил применение так называемой «ярославской косули», производство которой было налажено в Панциревке. Несомненный интерес представляли усадебный парк и фруктово-ягодный сад. Не случайно имение П.Т. Морозова считалось опытным и образцовым и описано во многих исследованиях XIX века.

Дом П.Т. Морозова и окружавший его парк представляли прекрасный образец усадебной культуры середины XIX века. На многочисленных гостей всегда неизгладимое впечатление производила родовая библиотека писателя, считавшаяся одной из лучших в Пензенской губернии. Она располагала уникальными изданиями. Частыми гостями

имения были Д.П. Ознобишин, Н.Т. Аксаков, Н.М. Языков и другие известные в Поволжье люди.

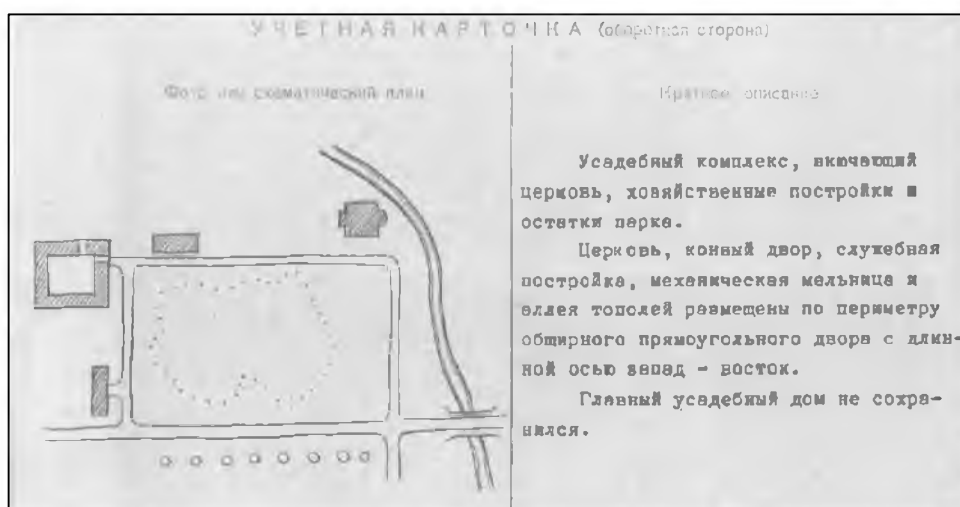
Несмотря на значительные доходы, получаемые от широкой хозяйственной деятельности, Павел Тимофеевич жил очень скромно. А.Ф. Селиванов в своей книге «Биографии» (Пенза, 1889 г.) писал о Морозове: «Человек глубоко религиозный, он обратил свой дом в монастырь, во время еды у него читались Евангелия и другие священные книги. Человек суровый, с твёрдою волею, Павел Тимофеевич настойчиво проводил свои убеждения».

Скончался П.Т. Морозов 25 марта (6 апреля) 1881 года в возрасте 73 лет. Похоронен в родовом имении. (Сведения о П.Т. Морозове и его Панциревском имении взяты из монографии В.Н. Шкунова «Где волны Инзы плещут... Очерки истории Инзенского района Ульяновской области» (2012 г.)).

В Паспорте на памятник «Усадьба», 2-я половина 19-го века (на основании обследования), (Ульяновская область, Инзенский район, с. Панцеровка (наименование населённого пункта указано ошибочно. Правильно – с. Панциревка - О.С.), составленного архитектором Л.И. Аникиной 9 июня 1974 г., даны состав и описание построек бывшей усадьбы дворян Морозовых (в Паспорте ошибочно указано, что усадьба принадлежала князю Оболенскому, правильно – владельцами имения были дворяне Морозовы – О.А.)

Усадебный комплекс располагался на левом берегу р. Инзы в удалении от села. В соответствии данными в Паспорте на памятник на момент его составления в состав усадебного комплекса входили: церковь (имеется в виду Никольская усадебная церковь – О.С.), хозяйственные постройки, конный двор, механическая мельница и аллея тополей. Главный дом усадьбы не сохранился. Объекты размещены «по периметру обширного двора прямоугольной формы с длинной осью запад-восток. Мельница и конный двор образуют западную сторону двора, хозяйственная постройка (людская?) расположена на северной стороне вблизи конного двора. Церковь поставлена также на северной стороне на значительном расстоянии от хозяйственных сооружений. Южную границу двора обозначает протяжённая аллея вековых тополей, его внутренняя часть занята позднейшими деревянными строениями и зарослями кустарника.

Планировочные особенности комплекса и стилистический характер входящих в него хозяйственных построек, дают возможность отнести его сооружение ко 2-й половине 19-го века...строения используются птицеводом в качестве ремонтных мастерских и складских помещений».



Учётная карточка памятника. 1974 г.

На момент проведения экспертизы все перечисленные усадебные постройки, кроме церкви утрачены.

Территория бывшего парка усадьбы Морозовых (объект экспертизы) застроена в 1980-х гг., что подтверждает Акт утраты и фотофиксация на момент проведения экспертизы (см. Приложения).

Выявленный объект культурного наследия «Парк помещицкой усадьбы дворян Морозовых (усадьба), XIX в. утрачен.

#### **11. Перечень документов и материалов, собранных и полученных при проведении экспертизы, а также использованной для нее специальной, технической и справочной литературы.**

- Федеральный закон от 25.06.2002 года № 73-ФЗ «Об объектах культурного наследия (памятниках истории и культуры) народов Российской Федерации» (действующая редакция);
- Закон Ульяновской области от 9 марта 2006 года № 24-ЗО «Об объектах культурного наследия (памятниках истории и культуры) народов Российской Федерации, расположенных на территории Ульяновской области» (действующая редакция);
- «Градостроительный кодекс Российской Федерации» от 29.12.2004 № 190-ФЗ;
- «Земельный кодекс Российской Федерации» от 25.10.2001 № 136-ФЗ (действующая редакция);
- [Методические указания по определению предмета охраны объектов культурного наследия] Книга 2. Методические указания по определению предмета охраны для объектов, предложенных к включению в реестр объектов культурного наследия, выявленных объектов культурного наследия и объектов культурного наследия федерального и регионального значения (памятников истории и культуры): раздел 4.1.3. Памятники монументального искусства / ООО «ПФ-Град»; авт. коллектив: И. С. Кудимов, А. С. Щенков, А. Л. Баталов, Л. И. Лифшиц, В. А. Климченко, Н. Е. Меркелова, Т. Е. Каменева, Д. М. Яцкин, А. Е. Рождественский; заказчик: Комитет по культурному наследию города Москвы (Москомнаследие). - М., 2011. – 41 с. / Департамент культурного наследия города Москвы;
- [Разработка и согласование методических указаний по проведению комплексных историко-культурных исследований] Книга 2. Методических указаний по проведению комплексных историко-культурных исследований / ГУП «НИИПИ генерального плана Москвы»; авт. коллектив: Соловьёва Е.Е., Царёва Т.В., Дутлова Е.Ю., Белоконь А.А., Ким О.Г., Гурецкая А.С., Липгарт Н.Р.; заказчик: Комитет по архитектуре и градостроительству города Москвы. - М., 2009. – 54 с. / Департамент культурного наследия города Москвы;
- Правила оформления заключений (актов) государственной историко-культурной экспертизы, необходимой для обоснования принятия Правительством Москвы решений о включении объектов культурного наследия регионального значения (памятников и ансамблей) в единый государственный реестр объектов культурного наследия (памятников истории и культуры) народов Российской Федерации: Приложение к приказу Департамента культурного наследия города Москвы от 21 июля 2011 г. № 192/Департамент культурного наследия города Москвы. – Государственный учет объектов культурного наследия;
- Приказ Министерства культуры Российской Федерации от 04.06.2015 года №1745 «Об утверждении требований к составлению проектов границ территорий объектов культурного наследия» (действующая редакция).
- Список дворянских родов Пензенской губернии. Пенза, 1900.



- Шкунов В.Н. Где волны Инзы плещут... Очерки истории Инзенского района Ульяновской области. Ульяновск, 2012.
- С. Шаповалов и Р. Губайдуллов «Исторические храмы Симбирского-Ульяновского края». 1 том «Недействующие храмы», 2011 г.

## **12. Обоснование выводов экспертизы:**

Экспертное заключение (Акт) подготовлено по результатам проведённых экспертом историко-культурных исследований, включающих историко-библиографические изыскания, визуальный осмотр, фотофиксацию на момент проведения экспертизы, основано на содержании положений Федерального закона от 25 июня 2002 года № 73-ФЗ «Об объектах культурного наследия (памятниках истории и культуры) народов Российской Федерации».

В целях обоснования целесообразности включения выявленного объекта культурного наследия «Парк помещицкой усадьбы дворян Морозовых (усадьба)», XIX в., расположенного по адресу: Ульяновская область, Инзенский район, с. Панциревка, окраина села, берег р. Инзы, в единый государственный реестр объектов культурного наследия (памятников истории и культуры) народов Российской Федерации приоритетными являются историко-культурная, архитектурная, градостроительная, историческая и научная ценность.

### Историко-культурная значимость:

Выявленный объект культурного наследия «Парк помещицкой усадьбы дворян Морозовых (усадьба)», XIX в., расположенный по адресу: Ульяновская область, Инзенский район, с. Панциревка, окраина села, берег р. Инзы, утратил историко-культурную ценность как объект культурного наследия в связи с изменением своего облика (утратой).

Определить первоначальный облик на момент проведения экспертизы не представляется возможным. Какие-либо исторические чертежи, планы и какие-либо фотоиллюстрации Объекта найти не удалось.

### Градостроительная значимость:

Оценка архитектурно-градостроительной ценности Объекта определяется по следующим критериям: сохранность, градостроительная ценность, ансамблевость, градоформирующее значение, функциональное использование.

#### *Сохранность.*

На момент проведения экспертизы Объект утрачен.

#### *Градостроительная ценность.*

Определить связь Объекта с исторической застройкой села Панциревка в настоящее время не представляется возможным.

#### *Ансамблевость.*

Усадебный комплекс (бывшая усадьба Морозовых) на момент проведения экспертизы утрачен.

#### *Градоформирующее значение.*

Градоформирующее значение Объекта установить не представляется возможным.

#### *Функциональное использование.*

Объект не используется в соответствии с первоначальным назначением.

Согласно статье 3 Федерального закона от 25.06.2002 № 73-ФЗ «Об объектах культурного наследия (памятниках истории и культуры) народов Российской Федерации», к объектам культурного наследия относятся «объекты недвижимого имущества со связанными с ними произведениями живописи, скульптуры, декоративно-прикладного

искусства, объектами науки и техники и иными предметами материальной культуры, возникшие в результате исторических событий, представляющие собой ценность с точки зрения истории, археологии, архитектуры, градостроительства, искусства, науки и техники, эстетики, этнологии или антропологии, социальной культуры и являющиеся свидетельством эпох и цивилизаций, подлинными источниками информации о зарождении и развитии культуры».

Исходя из вышеизложенного, выявленный объект культурного наследия «Парк помещичьей усадьбы дворян Морозовых (усадьба)», XIX в., расположенный по адресу: Ульяновская область, Инзенский район, с. Панциревка, окраина села, берег р. Инзы, на момент проведения экспертизы не соответствует данному определению объекта культурного наследия, оснований для включения его в единый государственный реестр объектов культурного наследия (памятников истории и культуры) народов Российской Федерации не имеет.

### **13. Выводы экспертизы:**

1. На момент проведения экспертизы выявленный объект культурного наследия «Парк помещичьей усадьбы дворян Морозовых (усадьба)», XIX в., расположенный по адресу: Ульяновская область, Инзенский район, с. Панциревка, окраина села, берег р. Инзы, признаками историко-культурной, архитектурной и градостроительной ценностью не обладает.

2. На момент проведения экспертизы выявленный объект культурного наследия «Парк помещичьей усадьбы дворян Морозовых (усадьба)», XIX в., расположенный по адресу: Ульяновская область, Инзенский район, с. Панциревка, окраина села, берег р. Инзы, не соответствует определению объекта культурного наследия, приведённому в статье 3 Федерального закона от 25.06.2002 № 73-ФЗ «Об объектах культурного наследия (памятниках истории и культуры) народов Российской Федерации».

3. В рамках проведённой государственной историко-культурной экспертизы эксперт рекомендует государственному органу охраны объектов культурного наследия Ульяновской области не включать выявленный объект культурного наследия «Парк помещичьей усадьбы дворян Морозовых (усадьба)», XIX в., расположенный по адресу: Ульяновская область, Инзенский район, с. Панциревка, окраина села, берег р. Инзы, в единый государственный реестр объектов культурного наследия (памятников истории и культуры) народов Российской Федерации.

4. В рамках проведённой государственной историко-культурной экспертизы эксперт рекомендует государственному органу охраны объектов культурного наследия Ульяновской области исключить выявленный объект культурного наследия «Парк помещичьей усадьбы дворян Морозовых (усадьба)», XIX в., расположенный по адресу: Ульяновская область, Инзенский район, с. Панциревка, окраина села, берег р. Инзы, из Перечня выявленных объектов культурного наследия Ульяновской области, утверждённого распоряжением Главы администрации Ульяновской области от 29.07.1999 № 959-р «О придании статуса вновь выявленных памятников истории и культуры», в связи с исполнением п. 3 вывода экспертизы.

5. Включение выявленного объекта культурного наследия «Парк помещичьей усадьбы дворян Морозовых (усадьба)», XIX в., расположенного по адресу: Ульяновская область, Инзенский район, с. Панциревка, окраина села, берег р. Инзы, в единый государственный реестр объектов культурного наследия (памятников истории и культуры) народов Российской Федерации – **не обосновано (отрицательное заключение).**

#### **14. Перечень приложений к заключению экспертизы:**

**Приложение 1.** Приказ Министерства культуры Российской Федерации от 16.08.2017 № 1380 «Об утверждении статуса аттестованного эксперта по проведению государственной историко-культурной экспертизы» на О.А. Свешникову - 5 листов.

**Приложение 2.** Распоряжение Главы администрации Ульяновской области от 29.07.99. № 959-р «О придании статуса вновь выявленных памятников истории и культуры (копия) - 2 листа.

**Приложение 3.** Паспорт на памятник «Усадьба», 2-я половина 19-го века (Ульяновская область, Инзенский район, с. Панциревка (копия)) - 6 листов.

**Приложение 4.** Акт утраты объекта культурного наследия от 02 октября 2019 г. - 1 лист.

**Приложение 5.** Фотофиксация выявленного объекта культурного наследия «Парк помещицкой усадьбы дворян Морозовых (усадьба)», XIX в., расположенного по адресу: Ульяновская область, Инзенский район, с. Панциревка, окраина села, берег р. Инзы на момент проведения экспертизы - 2 листа.

**Аттестованный эксперт О.А. Свешникова**

**Настоящий Акт государственной историко-культурной экспертизы составлен в электронном виде. В соответствии с постановлением Правительства РФ от 27 апреля 2017 г. № 501 «О внесении изменений в Положение о государственной историко-культурной экспертизе» Акт подписан усиленной квалифицированной электронной подписью.**

**Дата подписания экспертизы: 06 ноября 2019 г.**



МИНИСТЕРСТВО КУЛЬТУРЫ  
РОССИЙСКОЙ ФЕДЕРАЦИИ

## ПРИКАЗ

*16 августа 2017 г.*

Москва

№ 1380

### Об утверждении статуса аттестованного эксперта по проведению государственной историко-культурной экспертизы

В соответствии со статьей 30 Федерального закона от 25 июня 2002 г. № 73-ФЗ «Об объектах культурного наследия (памятниках истории и культуры) народов Российской Федерации», с пунктом 9 Положения о государственной историко-культурной экспертизе, утвержденного постановлением Правительства Российской Федерации от 15 июля 2009 г. № 569, Положением о порядке аттестации экспертов по проведению государственной историко-культурной экспертизы, утвержденным приказом Минкультуры России от 26 августа 2010 г. № 563 (в редакции приказа Минкультуры России от 17 октября 2011 г. № 1003), руководствуясь Положением об аттестационной комиссии Минкультуры России, утвержденным приказом Минкультуры России от 29 декабря 2011 г. № 1276, протоколом заседания аттестационной комиссии Минкультуры России от 25 июля 2017 г., п р и к а з ы в а ю:

1. Утвердить статус аттестованного эксперта по проведению государственной историко-культурной экспертизы соискателям согласно приложению.

2. Департаменту государственной охраны культурного наследия (В.А.Цветнов) обеспечить размещение информации об аттестованных экспертах на официальном сайте Минкультуры России в сети Интернет.

3. Контроль за исполнением настоящего приказа оставляю за собой.

Заместитель Министра



О.В.Рыжков

## Приложение

Утверждено приказом  
Министерства культуры  
Российской Федерации

от «16 октября» 2017 г. № 1980

**Аттестованные эксперты по проведению  
государственной историко-культурной экспертизы**

№ п/п	Фамилия, имя, отчество	Объекты экспертизы
1	Артемьев Евгений Владимирович	<ul style="list-style-type: none"> <li>- выявленные объекты культурного наследия в целях обоснования целесообразности включения данных объектов в реестр;</li> <li>- документы, обосновывающие включение объектов культурного наследия в реестр;</li> <li>- земли, подлежащие воздействию земляных, строительных, мелиоративных, хозяйственных работ, предусмотренных статьей 25 Лесного кодекса Российской Федерации работ по использованию лесов (за исключением работ, указанных в пунктах 3, 4 и 7 части 1 статьи 25 Лесного кодекса Российской Федерации) и иных работ, в случае, если орган охраны объектов культурного наследия не имеет данных об отсутствии на указанных землях объектов культурного наследия, включенных в реестр, выявленных объектов культурного наследия либо объектов, обладающих признаками объекта культурного наследия.</li> </ul>
2	Андрианова Ирина Юрьевна	<ul style="list-style-type: none"> <li>- выявленные объекты культурного наследия в целях обоснования целесообразности включения данных объектов в реестр;</li> <li>- документы, обосновывающие включение объектов культурного наследия в реестр;</li> <li>- документы, обосновывающие изменение категории историко-культурного значения объекта культурного наследия;</li> <li>- проектная документация на проведение работ по сохранению объектов культурного наследия.</li> </ul>

		<ul style="list-style-type: none"> <li>- документы, обосновывающие включение объектов культурного наследия в реестр;</li> <li>- документы, обосновывающие изменение категории историко-культурного значения объекта культурного наследия;</li> <li>- документация, за исключением научных отчетов о выполненных археологических полевых работах, содержащая результаты исследований, в соответствии с которыми определяется наличие или отсутствие объектов, обладающих признаками объекта культурного наследия, на земельных участках, подлежащих воздействию земляных, строительных, мелиоративных и (или) хозяйственных работ, предусмотренных статьей 25 Лесного кодекса Российской Федерации работ по использованию лесов (за исключением работ, указанных в пунктах 3, 4 и 7 части 1 статьи 25 Лесного кодекса Российской Федерации) и иных работ;</li> <li>- документация или разделы документации, обосновывающие меры по обеспечению сохранности объекта культурного наследия, включенного в реестр, выявленного объекта культурного наследия либо объекта, обладающего признаками объекта культурного наследия, при проведении земляных, мелиоративных и (или) хозяйственных работ, предусмотренных статьей 25 Лесного кодекса Российской Федерации работ по использованию лесов и иных работ в границах территории объекта культурного наследия либо на земельном участке, непосредственно связанном с земельным участком в границах территории объекта культурного наследия;</li> <li>- проектная документация на проведение работ по сохранению объектов культурного наследия.</li> </ul>
37	Свешникова Ольга Алексеевна	<ul style="list-style-type: none"> <li>- выявленные объекты культурного наследия в целях обоснования целесообразности включения данных объектов в реестр;</li> <li>- документы, обосновывающие включение объектов культурного наследия в реестр;</li> <li>- документы, обосновывающие изменение категории историко-культурного значения объекта культурного наследия.</li> </ul>

		<ul style="list-style-type: none"> <li>- документы, обосновывающие исключение объектов культурного наследия из реестра;</li> <li>- документы, обосновывающие отнесение объекта культурного наследия к историко-культурным заповедникам, особо ценным объектам культурного наследия народов Российской Федерации либо объектам всемирного культурного и природного наследия;</li> <li>- проекты зон охраны объекта культурного наследия.</li> </ul>
38	Свирина Елена Викторовна	<ul style="list-style-type: none"> <li>- выявленные объекты культурного наследия в целях обоснования целесообразности включения данных объектов в реестр;</li> <li>- документы, обосновывающие включение объектов культурного наследия в реестр;</li> <li>- документы, обосновывающие исключение объектов культурного наследия из реестра;</li> <li>- документы, обосновывающие изменение категории историко-культурного значения объекта культурного наследия.</li> <li>- документация или разделы документации, обосновывающие меры по обеспечению сохранности объекта культурного наследия, включенного в реестр, выявленного объекта культурного наследия либо объекта, обладающего признаками объекта культурного наследия, при проведении земляных, мелиоративных, хозяйственных работ, указанных в настоящей статье работ по использованию лесов и иных работ в границах территории объекта культурного наследия либо на земельном участке, непосредственно связанном с земельным участком в границах территории объекта культурного наследия;</li> <li>- документы, обосновывающие отнесение объекта культурного наследия к историко-культурным заповедникам, особо ценным объектам культурного наследия народов Российской Федерации либо объектам всемирного культурного и природного наследия;</li> <li>- проектная документация на проведение работ по сохранению объектов культурного наследия.</li> </ul>
39	Седова Маргарита Сергеевна	<ul style="list-style-type: none"> <li>- выявленные объекты культурного наследия в целях обоснования целесообразности включения данных объектов в реестр;</li> </ul>





ГЛАВА АДМИНИСТРАЦИИ УДМУРТСКОЙ ОБЛАСТИ  
**РАСПОРЯЖЕНИЕ**

29.07.99

№ 958-0

Зас. № \_\_\_\_\_

**О придании статуса  
 вновь выявленных па-  
 мятников истории и  
 культуры**

В результате произведенной в 1992-1995 гг. инвентаризации памятников истории и культуры на территории Удмуртской области выявлено 2465 памятников, в том числе охраняемых 432.

В соответствии со ст. 39 Закона Российской Федерации "Об охране и использовании памятников истории и культуры":

1. Утвердить представленный внесведомственной комиссией перечень вновь выявленных памятников истории и культуры, в том числе уточненный список стоящих на учете (прилагается).


2. Управлению по делам культуры и искусства администрации области (Кутейников), управлению охраны памятников Главархитектуры (Сибгатуллина), заповеднику "Родина В.И.Ленина" (Зубов) продолжить работу по постановке вновь выявленных памятников на госучет.

3. Контроль за исполнением настоящего распоряжения возложить на заместителя Главы администрации области Павлова А.Ф.

Глава администрации области



Ю.Ф.Горячев



ходской трехпрестольный храм)							
Церковь в честь Рождества Христова (православный приходской трехпрестольный храм)	культ.	с. Ваклидово, центральная часть	1800 г.	-	М	-"	чаш
Парк помещичьей усадьбы дворян Морозовых (усадьба)	сад.-парк.	с. Панцировка, окраина села, берег р. Икон	XIX в.	-	М	-"	
Церковь в честь Казанской иконы Богородицы (православный приходской трехпрестольный храм)	культ.	с. Первотайское (Сурский остров), сев.-зап. угол	1899-1910 гг.	-	М	-"	чаш.
Церковь Архангела Михаила (православный приходской двухпрестольный храм)	культ.	с. Поддубное (Старая Дубовка), центр	1842 г.	-	М	-"	чаш

Я. 1. - 1.52.6  
индекс

МИНИСТЕРСТВО КУЛЬТУРЫ СССР  
ПАМЯТНИКИ ИСТОРИИ И КУЛЬТУРЫ СССР  
(недвижимые)

СОЮЗНАЯ РЕСПУБЛИКА РСФСР

Инспекция по охране памятников истории и культуры  
(наименование республиканского органа охраны памятников)

П А С П О Р Т

I. НАИМЕНОВАНИЕ ПАМЯТНИКА Усадьба

II. ТИПОЛОГИЧЕСКАЯ ПРИНАДЛЕЖНОСТЬ

памятник археологии	памятник истории	памятник архитектуры	памятник монумент. иск-ва
		47	

III. ДАТИРОВКА ПАМЯТНИКА (или дата исторического события, с которым связано возникновение памятника — для памятников истории).

2-я половина 19-го века

/на основании обследования/

IV. АДРЕС (местонахождение) ПАМЯТНИКА (СССР, край, область, район, автономная обл.)

Ульяновская обл., Инзекский район, село Панцеровка

(почтовый округ; почтовый пункт; пухи подтеда)

V. ХАРАКТЕР СОВРЕМЕННОГО ИСПОЛЬЗОВАНИЯ

по первонач. назначению	культурно-просветит.	туристско-экскурсион.	лечебно-оздоровительн.	жилые помещения	хозяйственное	не используется
	музей библ. клуб		больн. санит. дота.		учреждение торгов. промышл. склад +	

ПРИЛОЖЕНИЯ:

- Фото общего вида —
- Фото фрагментов —
- Генплан — **1**
- Обмеры: план —
- фасад —
- разрез —
- Схематический план охранной зоны —

## VI. ИСТОРИЧЕСКИЕ СВЕДЕНИЯ

а) для памятников археологии	— история возникновения, кем и когда производились раскопки и раскопки, места хранения коллекций.
для памятников истории	— история возникновения: краткая характеристика событий и лиц, в связи с которыми объект приобрел значение памятника.
для памятников архитектуры и монументального искусства	— автор, строитель, заказчик, история создания.

Село Панцеровка /Никольское/ относилось к Городищенскому уезду Пензенской губернии. Расположено у реки Инзы по старой дороге в Саранск. По сведениям 1864 года в селе было 57 дворов, две православные церкви. По сведениям, полученным от местных жителей, усадьба в селе принадлежала кн. Оболенскому.

б) перестройки и утраты, изменившие первоначальный облик памятника.

Не сохранился главный усадебный дом, а также парк, от которого осталась только одна аллея.

в) реставрационные работы (общая характеристика, время, автор, место хранения документации)

Не производились.

## VII. ОПИСАНИЕ ПАМЯТНИКА

для памятников археологии для памятников истории для памятников архитектуры для памятников монумент. иск-ва	— характер культурного слоя, важнейшие находки. — характеристика памятника, наличие, текст и время установления мемориальной доски. — основные особенности планировочной, композиционно-пространственной структуры и конструкций; характер декора фасадов и интерьеров; наличие живописи, скульптуры, прикладного искусства; строительный материал, основные габариты. — основные особенности композиционного и колористического решения; тексты, материал, техника, размер.
--	---

**Усадебный комплекс**, включающий хозяйственные постройки, церковь и остатки парка, расположен на левом берегу реки Инзы в удалении от села.

Составные части комплекса /церковь, <sup>конный двор</sup> хозяйственная постройка, конный двор, механическая мельница и аллея тополей/ размещены по периметру обширного прямоугольного двора с длинной осью запад-восток. Мельница и конный двор образуют западную сторону двора, хозяйственная постройка /людская?/ расположена на северной стороне вблизи конного двора. Церковь поставлена также на северной стороне на значительном расстоянии от хозяйственных сооружений. Южную границу двора обозначает протяженная аллея вековых тополей, его внутренняя часть занята позднейшими деревянными строениями и зарослями кустарника.

б) общая оценка общественной, научно-исторической и художественной значимости памятника.

Планировочные особенности комплекса и стилистический характер, входящих в него хозяйственных построек, дают возможность отнести его сооружение ко 2-й половине 19-го века. Церковь, очевидно, была построена позднее, в начале 20-го века.

## VIII. ОСНОВНАЯ БИБЛИОГРАФИЯ. АРХИВНЫЕ ИСТОЧНИКИ, ИКОНОГРАФИЧЕСКИЙ МАТЕРИАЛ.

Список населенных мест Пензенской губернии по сведениям 1864 го

**XI. ТЕХНИЧЕСКОЕ СОСТОЯНИЕ**

		хорошее	среднее	плохое	аварийное
характеристика общего состояния: для памятников археологии	культурного слоя важнейших находок				
для памятников архитектуры и истории	конструкций стен покрытий потолков пола декора фасадов интерьеров			+	
в интересе:	живописи скульптуры прикл. иск-ва				
для памятников монументального искусства	цоколя постаментов скульптуры грунта красочного слоя				

**X. СИСТЕМА ОХРАНЫ**

	союзная	республ.	местная	не состоит
а) категория охраны				+
б) дата и № документа о принятии под охрану	<b>не имеется</b>			

в) границы охранной зоны и зоны регулирования застройки (краткое описание со ссылкой на утверждающий документ)

**не определены**

г) балансовая принадлежность и конкретное использование **строения используются птицеводхозом в качестве ремонтных мастерских и складских помещений.**

д) дата и № охранного документа **не имеется**

Дата составления паспорта  
**9 июня 1974 г.**

Составитель **Аникина Л.И., архитектор**  
(ф. и. о., должность или профессия)  
*(подпись)*

Инспектор по охране памятников \_\_\_\_\_

М. П.



173 г., г. Ульяновск, облтип. Зак. 5805—2000.

МИНИСТЕРСТВО КУЛЬТУРЫ СССР • ПАМЯТНИКИ ИСТОРИИ И КУЛЬТУРЫ СССР (недвижимые)

СОЮЗНАЯ РЕСПУБЛИКА РСФСР Инспекция по охране памятников истории и культуры

Адрес: Ульяновская обл., Инзевский район, село Цандерово туры  
(АССР, край, область; район, автономная обл.; национальный округ; населенный пункт)

**УЧЕТНАЯ КАРТОЧКА**

I. НАИМЕНОВАНИЕ ПАМЯТНИКА Усадьба

II. ТИПОЛОГИЧЕСКАЯ ПРИНАДЛЕЖНОСТЬ

памятник археологии	памятник истории	памятник архитектуры	памятник монумент. ис-ва
---------------------	------------------	----------------------	--------------------------

III. ДАТИРОВКА ПАМЯТНИКА 2-я половина 19-го века

IV. ХАРАКТЕР СОВРЕМЕННОГО ИСПОЛЬЗОВАНИЯ

по первоначальному назначению	культурно-просветительное	туристско-экскурсионное	лечебно-оздоровительн.	жилье помещения	хозяйственное	не используется
					+	

предлож. = о использ.

V. ХАРАКТЕРИСТИКА ТЕХНИЧЕСКОГО СОСТОЯНИЯ

хорошее	среднее	плохое	аварийное
	+		

VI. КАТЕГОРИЯ ОХРАНЫ

союзная	республ.	местная	не состоят
			+

наличие утвержденной охранной зоны

да	нет
	+

VII. НАЛИЧИЕ ДОКУМЕНТАЦИИ

паспорт	фотографии	обмеры	реставрационные материалы
+	+	+	

место хранения документов

органы охраны	реставрад. мастерские	музей, архив
---------------	-----------------------	--------------

Дата составления карточки

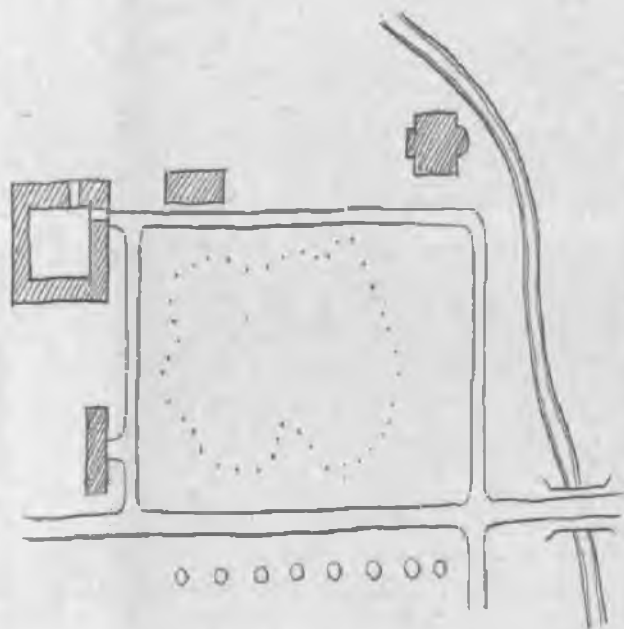
союзный	республикан.	местный	республикан.	местные	НИИ
					+

Составитель Аникина Л.И., архитектор Инспектор по охране памятников  
(ф. и. о., должность или профессия, подпись) (ф. и. о., подпись)

*Аникина*

УЧЕТНАЯ КАРТОЧКА (оборотная сторона)

Фото или схематический план



Краткое описание

Усадебный комплекс, включающий церковь, хозяйственные постройки и остатки парка.

Церковь, конный двор, служебная постройка, механическая мельница и аллея тополей размещены по периметру обширного прямоугольного двора с длинной осью запад - восток.

Главный усадебный дом не сохранился.

1-

1973 г., г. Ульяновск, облтип. Зак. № 5806-2000



А К Т  
утраты объекта культурного наследия

с. Панциревка

«02» октября 2019 г.

Настоящий акт составлен о том, что объект культурного наследия: «Парк помещицкой усадьбы дворян Морозовых (усадьба)», XIXв., отнесённый к выявленным объектам культурного наследия на основании Распоряжения Главы администрации Ульяновской области от 29.07.1999 № 959-р, расположенный по адресу: Ульяновская область, Инзенский район, с. Панциревка, окраина села, берег р. Инза полностью утрачен в 1982 году в результате комплексной застройки жилых домов села Панциревка.

Глава администрации  
МО Оськинское сельское поселение  
Инзенского района Ульяновской области



Н. Н. Седова

## Приложение 5

Фотофиксация местоположения выявленного объекта культурного наследия «Парк помещичьей усадьбы дворян Морозовых (усадьба)», XIX в., расположенного по адресу: Ульяновская область, Инзенский район, с. Панциревка, окраина села, берег р. Инзы. Фото на момент проведения экспертизы.



